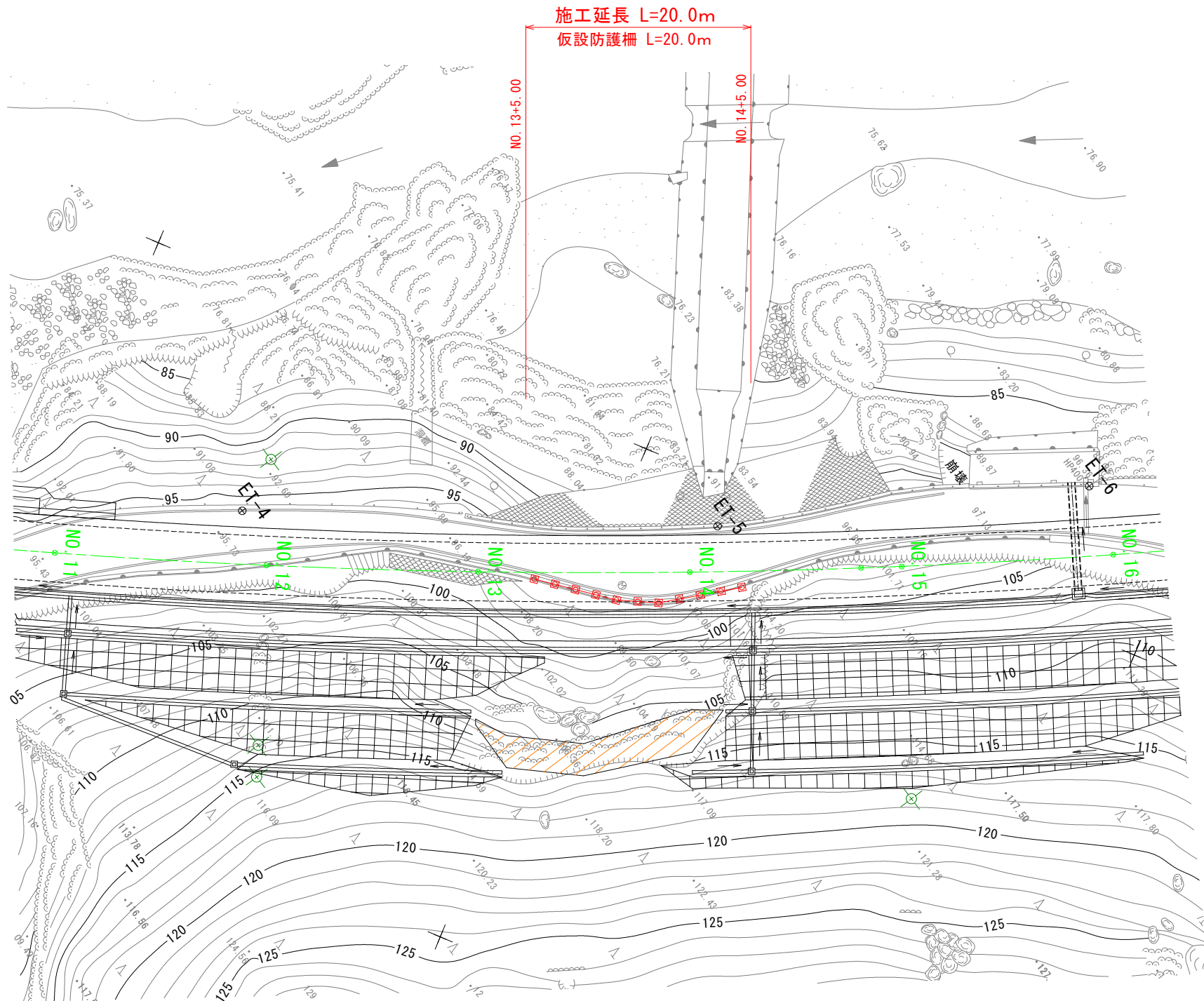


平面図 S=1:250



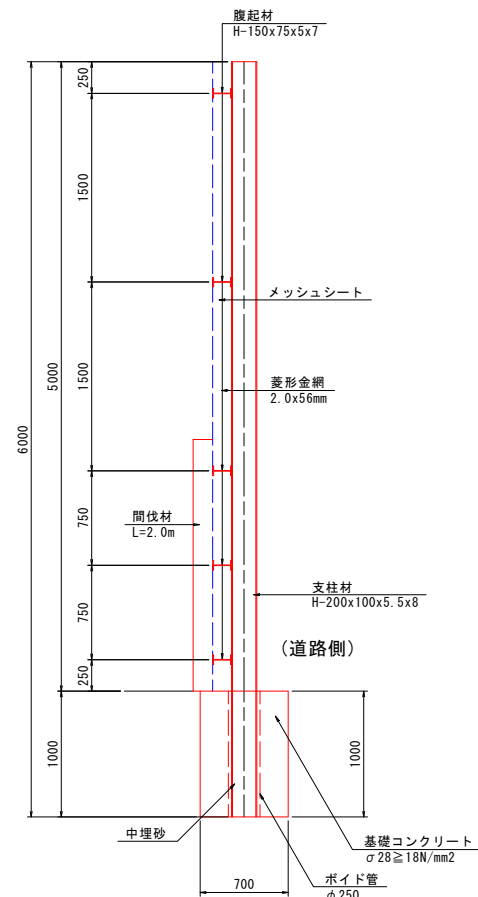
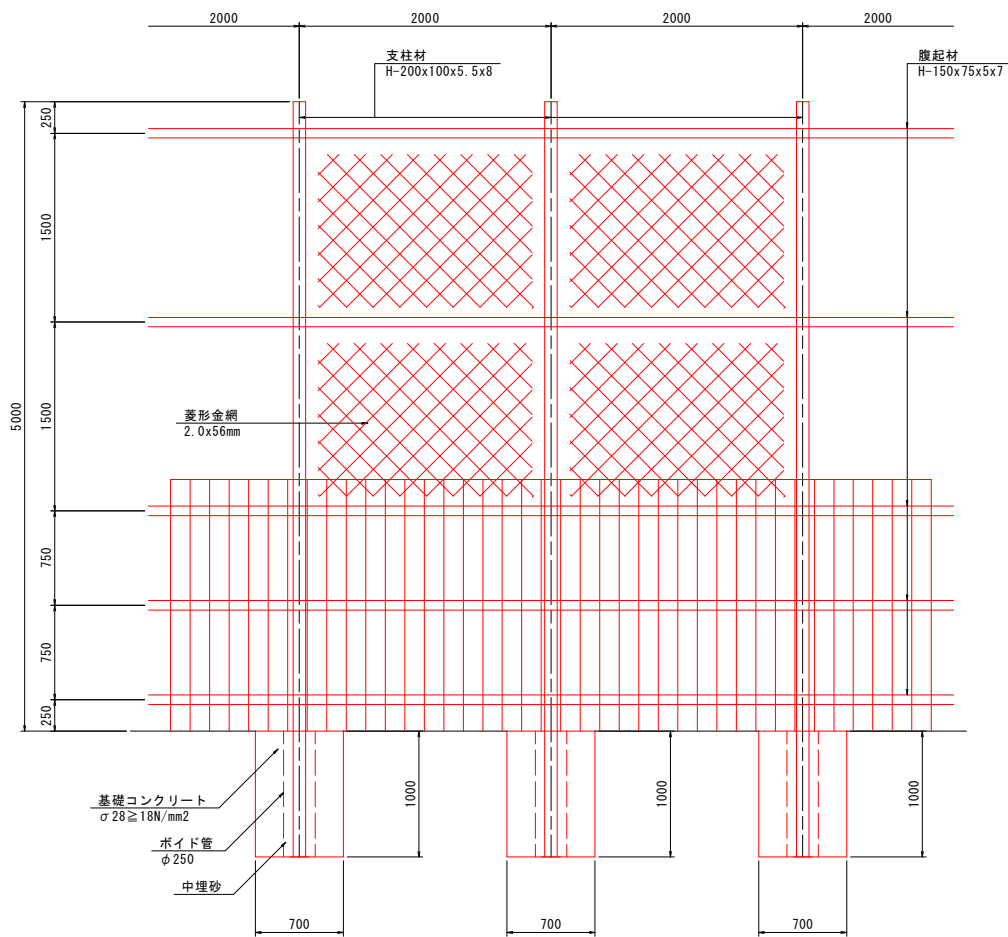
基準点座標一覧表

| 点 名  | X          | Y         | Z      | 備考    |
|------|------------|-----------|--------|-------|
| ET-4 | 111232.853 | 80329.774 | 95.717 | 4級基準点 |
| ET-5 | 111190.969 | 80345.910 | 96.713 | 4級基準点 |
| ET-6 | 111160.109 | 80363.029 | 97.443 | 4級基準点 |

実施設計図面

|      |                                |      |       |
|------|--------------------------------|------|-------|
| 工事名  | R7徳土 石井神山線 神・阿野長代<br>仮設防護柵設置工事 |      |       |
| 路線名等 | 石井神山線                          |      |       |
| 工事箇所 | 名西郡神山町阿野字長代                    |      |       |
| 図面名  | 平 面 図                          |      |       |
| 縮尺   | S=1:250                        | 図面番号 | 1 / 2 |
| 会社名  |                                |      |       |
| 事業者名 | 徳島県東部県土整備局(徳島庁舎)               |      |       |

仮設防護柵詳細図 S=1:30



| 仮設防護柵数量表 |                           | (100m2当り) |       |
|----------|---------------------------|-----------|-------|
| 名 称      | 規 格                       | 単 位       | 数 量   |
| 鋼 材      | H-200x100x5.5x8           | t         | 1.379 |
| 鋼 材      | H-150x75x5x7              | t         | 1.400 |
| 菱形金網     | 2.0x56mm                  | m2        | 100.0 |
| メッシュシート  |                           | m2        | 100.0 |
| 間 伐 材    | 杭丸太 2.0mx $\phi$ 15cm     | m2        | 40.0  |
| 基礎掘削     | 0.7×0.7×1.0               | 孔         | 11.0  |
|          |                           | m3        | 5.4   |
| 基礎コンクリート | $\sigma 28 \geq 18N/mm^2$ | m3        | 4.9   |
| ボイド管     | $\phi 250$                | 本         | 11.0  |
|          |                           | m         | 11.0  |
| 中 埋 砂    |                           | m3        | 0.5   |

| 実施設計図面 |                             |      |       |
|--------|-----------------------------|------|-------|
| 工事名    | R7徳土 石井神山線 神・阿野長代 仮設防護柵設置工事 |      |       |
| 路線名等   | 石井神山線                       |      |       |
| 工事箇所   | 名西郡神山町阿野字長代                 |      |       |
| 図面名    | 仮設防護柵詳細図                    |      |       |
| 縮尺     | S=1:30                      | 図面番号 | 2 / 2 |
| 会社名    |                             |      |       |
| 事業者名   | 徳島県東部県土整備局(徳島庁舎)            |      |       |